



T.C.
TOKAT VALİLİĞİ
İL KÜLTÜR VE TURİZM MÜDÜRLÜĞÜ



2010

İLÇELERİMİZ

ALMUS



ARTOVA



BAŞÇİFTLİK




ERBAA



NIK SAR



PAZAR




REŞADIYE



SULUSARAY



TURHAL



YEŞİLYURT



ZİLE



TOKAT İLİNİN İLÇELERE UZAKLIKLARI

ALMUS	35 Km
ARTOVA	38 Km
BAŞÇİFTLİK	81 Km
ERBAA	80 Km
NIKSAR	54 Km
PAZAR	25 Km
REŞADİYE	89 Km
SULUSARAY	66 Km
TURHAL	45 Km
YEŞİLYURT	56 Km
ZİLE	67 Km





ALMUS



İLETİŞİM

Kaymakamlık 0356 411 30 01

Terminal 0356 411 25 45

Öğretmenevi 0356 411 31 25

Alabalık Tesisi 0356 411 38 38



ALMUS

Tokat iline baęlı ve il merkezine uzaklıęı 36 Km olan řirin bir ilçemizdir. Yeřil ile mavinin tüm tonlarını bu řirin ilçemizde görmek mümkündür. řöyle ki ilçenin hangi yönüne olursa olsun 5/10 dakikalık yürümek sonucu doğa piknik alanlarına ulaşabilirsiniz. Baraj gölünün oluşturduęu koylarda olta balıkçılıęı, biraz yukarlarda piknik yapılabilir. Yazın baraj gölünde yüzmek ayrı bir güzelliştir.

En ünlü mesire yerlerinin başında Orman evleri, Tufan tepe, Harami yaylası, Köse Pınarı gelmektedir. Almus Orman evleri sadece Almuslunun deęil ilçemize dışarıdan gelen Sivas, Amasya, Çorumlu vatandaşlarımızın da uğrak yeridir. Dumanlı daęı etrafına kurulan ilçeye baęlı köylerin yayları birbiri ardına sıralanır. Bir yayladan dięerine geçmek suretiyle ilçenin en uzak köyü Kolköy'ün yaylasına kadar her yer yayladır.

Yaylaların ortasında kalan Mescit köyü ilçenin en güzel yerlerindedir. En yüksek olması sebebi ile yılın kar olmayan her ayı yeřildir. Yemyeřil bir vadi olan Mescit ovası arıcıların ve büyükbaş sığır üreticilerinin vazgeçemedikleri bir yerdir.



ARTOVA



Artova, Tokat merkeze 37 km lik bir asvalt yol ile baęlıdır. Samsun -Sivas demiryolu ilçeden gemektedir.İlenin byk bir blm dz ovalarla kaplıdır.Bu ovalar ekerek ayı ile sulanmaktadır.İleye baęlı 27 ky ile bir belde bulunmaktadır. Merkez ile nfusu 5610 dur.



ARTOVA



İLETİŞİM

Kaymakamlık 0356 611 20 04

Terminal 0356 611 31 14



BAŞÇİFTLİK



İLETİŞİM

Kaymakamlık 0356 451 21 88

Terminal 0356 451 26 88

Öğretmenevi 0356 451 20 13



BAŞÇİFTLİK



Başçiftlik, 1990 yılında ilçe olmuştur. İlçe nüfusu 5971 olup ilçeye bağlı 3 kasaba ve 8 köy mevcuttur. Yaylaları ile meşhur olan Başçiftlikte hayvancılığın yanısıra halı ve kilim dokumacılığı ekonomiye önemli ölçüde katkı sağlamaktadır.



ERBAA



Erbaa, Kelkit ve Tozanlı çaylarının birşere Yeşilirmak ın oluşturduğu yer olarak bilinen bereketli topraklar üzerinde kurulmuştur.

Erbaa nın nüfusu 45595 Yüzölçümü 1111 km2 dir. Deniz seviyesinden yüksekliği 118 metredir.

Lübnan Sedir ormanı, toprak sanayi üzüm ve üzüm yaprağı tütün yetiştiriciliği ilçenin önemli gelirlerindedir.

Erbaa ilçesinin Akça kasabasının merkezinde bulunan caminin kitabesi olmadığından yapım tarihi tam olarak bilinmemektedir. Silahtar Ömer Paşa tarafından 1688 yılında yapıldığı sanılmaktadır. Dikdörtgen planlı yapı kargir dış duvarlara sahip olup üst örtüsü ahşaptır.

İç mekanı örten ahşap tavan ve ahşap mimber kalem işi bezemeleri ile önemli yapılarıdır.

Süslemenin kalitesi, zenginliği ve kompozisyon düzenlemesi mükemmeldir.



ERBAA



ERBAA



İLETİŞİM
Kaykamlık 0356 715 10 01
Terminal 0356 715 41 11
Öğretmenevi 0356 715 17 11



NIKSAR



Niksar, Kelkit Irmağı ile Canik Dağları'nın kucaklaştığı, Karadeniz sahilleri ile Orta Anadolu bozkırlarının buluştuğu yerde, Karadeniz'i Akdeniz'e bağlayan yol üzerinde bulunduğu için tarih boyunca hem ekonomik, hem de siyasi olarak önemli bir mevki olmuştur.

Tokat merkezine 60 km uzaklıktadır. İlçe nüfusu 44.808 olup ilçeye 9 kasaba ve 87 adet köy bağlıdır. Danışmentilere başkentlik yapmış olan Niksar ilçesinin tarihi değerlerinin yanı sıra Çamiçi yaylası önemli doğal güzelliklerindedir. Turunçgillerin dışında her türlü tarım ürünlerinin yetiştirildiği ovalara sahiptir.



İLETİŞİM

Kaymakamlık 0356 527 24 65

Terminal 0356 527 14 14

Öğretmenevi 0356 527 80 85

Çamiçi yaylası 0356 542 14 44



NIKSAR



PAZAR





Tokat a 25 km uzaklıkta şirin bir ilçedir Nüfusu 5301 olup ilçeye bağlı 3 kasaba ve 15 köy mevcuttur. Tarım ve hayvancılığın yanısıra Ballica mağrası, Kuş cenneti Kaz gölü ve 1239 yılında I.Alaaddin Keykubat ın eşi II.Gıyasaddein in annesi Mahperi hatun adına yaptırılmış olan kervan saray önemli turizm değerlerindedir

İLETİŞİM


Kaykamlık 0356 261 20 01
Terminal 0356 261 20 20
Ballica mağrası 0356 261 42 36
Mahper hatun kervansarayı 0356 261 39 00



PAZAR



REŞADİYE



Reşadiye, Tokat a 90 km mesafededir. İlçe nüfusus 16389 olup ilçeye 14 kasaba ve 81 köy bağlıdır. Kil sanayinin yanısıra tarım ve hayvancılıkla uğraşılan ilçede oldukça fazla yayla bulunmaktadır, bunlardan en güzeli Selemen Yaylasıdır.

Önemli turizm değerlerinden olan Zinav Gölü Yolüstü kasabasına 3 km uzaklıktadır. Gölün suları tatlıdır, göl 1,5 km² alana sahiptir ortalama derinliği 10-15 m civarındadır.

Etrafı korumaya alınmış orman alanındır. Gölde Kızılkant denilen çok lezzetli balık türü yaşamaktadır. Şifalı suları ile Reşadiye kablıcaları görülmeye değer yerdir.

İLETİŞİM



Kaymakamlık	0356 461 33 96
Terminal	0356 461 50 60
Kablıcalar	0356 461 55 55
Öğretmenevi	0356 461 24 11



REŞADİYE



REŞADIYE



SULUSARAY



Sulusaray ilçesi ilmerkezine 68 km uzaklıktadır. Tokat'ın en eski yerleşim yerlerinden biri olan ilçenin nüfusu 4160'dır. İlçeye 2 kasaba 12 köy bağlıdır. Tarım ve hayvancılıkla uğraşılan ilçede turizm değeri olan kablıcalar yılın her ayı hizmet vermektedir. Sebastapolis antik kenti ilçenin en önemli kültür değerlerindedir.



İLETİŞİM

Kaymakamlık 0356 651 62 52

Terminal 0356 651 67 43

Kablıcalar 0356 651 69 00



SULUSARAY



TURHAL



Turhal ilmerkezine 50 km mesafedir. İlçe yüz ölçümü 911 km² olup nüfusu 95 536 dır. İlçeye bağlı 7 kasaba ve 47 köy bulunmaktadır. İlçede Turhal kalesinin yanınada Kesikbaş camii, Ulu camii,Ahi Yusuf Baba, Şeyh Şehabettin Nurullah Efendi Türbeleri bulunmaktadır.İlçede tarım ve hayvancılık gelişmiştir.

İLETİŞİM

Kaymakamlık 0356 275 10 03

Terminal 0356 276 04 35

Öğretmenevi 0356 275 33 52



TURHAL



YEŞİLYURT



Tokat Sulusaray yolu üzerinde kurulmuş küçük bir ilçedir. İlçelenin ekonomisi tarım ve hayvancılığa dayanmaktadır. Büyükbaş ve küçükbaş ve kümes hayvancılığı ile ekonomisine önemli bir katkı sağlamaktadır.

İLETİŞİM

Kaymakamlık 0356 631 20 07

Terminal 0356 631 36 39



ZİLE



Tokat il merkezine 67 km uzaklıkta olup Anadolu nun en eski yerleşim merkezlerinden biridir.

İlçe nüfusu 52 640 tır. İlçeye 5 kasaba ve 110 köy bağlıdır.

Tarihi eserler içerisinde Zile Kalesi, antik çağlarda kurulmuş bir höyük üzerine inşa edilmiş, Akropol özelliğinesahip Roma kalesidir. Kalenin kuzey doğusunda kayalıklara oyulmuş,roma dönemine ait küçük bir tiyatro bulunmaktadır.Ünlü kumandan J. Sezar ın yaptığı savaş sonucunda söylediği ve (Veni-Vidi-Vici) (Geldim-Gördüm-Yendim) sözünü, Zile Kalesinde söylediği rivayet olunmaktadır.

Zile Kalesinin Doğu yönündeki kayaların oyulması ile yapılan ve Roma döneminden kaldığı anlaşılan Tiyatro (Amfityatro), Kalenin kuzey doğu tarafında bulunan kaya mezarlığı, İmam Melikiddin Türbesi, Şeyh Musa Fakih Türbesi, Ulu Camii, Beyazıt-ı Bestami Camii ve türbesi,Hoca İshak Camii, Boyacı Hasan Ağa Camii,Elbaşı Camii, Çifte Hamam, Yeni Hamam Maşat Höyük, Namlı Hisar Kalesi, Anzavur Mağraları, Hacı Boz Köprüsü, Koç Taşı ve Kuruçay daki Manastır Harabeleri görülmeye değer tarihi eserler arasındadır.

İLETİŞİM

Kaymakamlık 0356 317 10 03

Terminal 0356 317 75 98

Öğretmenevi 0356 317 10 88

Büyük Zile Oteli 0356 317 50 86



ZILE



ZILE

